

CASOS CONFIRMADOS

220.372

CASOS RECUPERADOS

210.708

CASOS ATIVOS
(EM ISOLAMENTO DOMICILIAR OU HOSPITALAR)

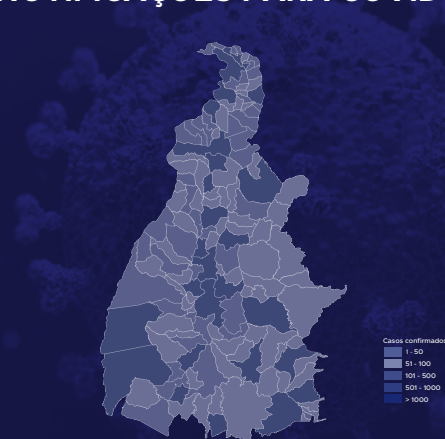
5.958

ÓBITOS

3.706

CASOS NOTIFICADOS

662.683



HOSPITALIZAÇÃO COVID

153

LEITOS PÚBLICOS **115**

CLÍNICOS **45**

UTI COVID **70**

LEITOS PRIVADOS **38**

CLÍNICOS **12**

UTI COVID **26**

VACINÔMETRO

1.240.261

DOSES APLICADAS

542º BOLETIM EPIDEMIOLÓGICO DE NOTIFICAÇÕES DA COVID-19 NO TOCANTINS

A Secretaria de Estado da Saúde (SES) informa que nesta quarta-feira, 08 de setembro, foram contabilizados 89 novos casos confirmados para Covid-19. Deste total, foram registrados 1 nas últimas 24 horas e o restante por exames coletados em dias anteriores e que tiveram seus resultados inseridos no sistema, pelos municípios, na data de ontem.

Desta forma, hoje o Tocantins registra um total de **662.683** pessoas notificadas com a Covid-19 e acumula **220.372** casos confirmados da doença. Destes pacientes **210.708** estão recuperados e **5.958** estão ainda ativos (em isolamento domiciliar ou hospitalar), além de **3.706** óbitos.

TABELA 1. Distribuição dos novos casos confirmados para COVID-19, segundo município de residência, TOCANTINS.

MUNICÍPIO	TOTAL
PALMAS	60
PARANÁ	10
ARAGUAÍNA	5
SÍTIO NOVO DO TOCANTINS	5
ABREULÂNDIA	3
COLMÉIA	2
PORTO NACIONAL	2
NOVA ROSALÂNDIA	1
TAGUATINGA	1
TOTAL	89

Fonte: Centro de Informações Estratégicas da Vigilância em Saúde - CIEVS/TO

GRÁFICO 1. GRÁFICO 1. Distribuição dos novos casos confirmados da COVID-19, segundo sexo, TOCANTINS.



GRÁFICO 2. Distribuição dos novos casos confirmados da COVID-19, segundo Faixa Etária, TOCANTINS.

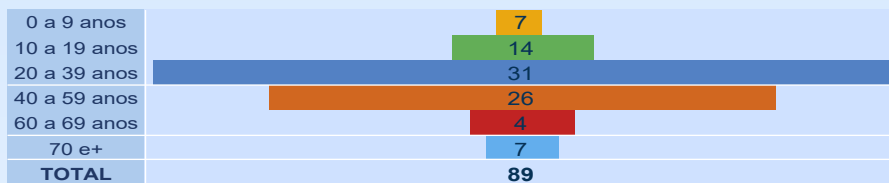


GRÁFICO 3. Perfil dos exames confirmados segundo tipo do teste, TOCANTINS.

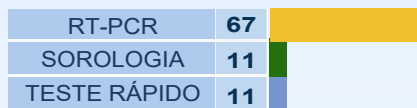
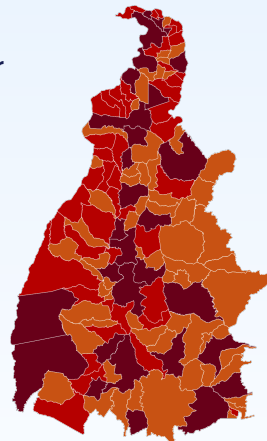


IMAGEM 1. Distribuição dos casos confirmados por Coronavírus segundo o município de residência.



Fonte: Centro de Informações Estratégicas da Vigilância em Saúde – CIEVS/TO

NOTIFICAÇÕES PARA COVID-19

TABELA 2. Distribuição dos casos confirmados acumulados da COVID-19, segundo município de residência, TOCANTINS.

MUNICÍPIO	TOTAL
PALMAS	50.864
ARAGUAÍNA	36.915
GURUPI	14.844
PORTO NACIONAL	9.751
PARAÍSO DO TOCANTINS	8.057
COLINAS DO TOCANTINS	7.846
GUARÁI	3.395
FORMOSO DO ARAGUAIA	3.293
ARAGUATINS	2.522
MIRANORTE	2.493
TOCANTINÓPOLIS	2.424
XAMBIOÁ	2.410
PEDRO AFONSO	2.191
MIRACEMA DO TOCANTINS	2.078
LAGOA DA CONFUSÃO	2.043
DIANÓPOLIS	1.805
AUGUSTINÓPOLIS	1.770
ANANÁS	1.660
TAGUATINGA	1.507
ALVORADA	1.467
PALMEIRÓPOLIS	1.292
NATIVIDADE	1.225
WANDERLÂNDIA	1.155
NOVA OLINDA	1.152
BURITI DO TOCANTINS	1.149
ARRAIAS	1.129
GOIATINS	1.127
PEIXE	1.054
AXIXÁ DO TOCANTINS	1.043
PONTE ALTA DO TOCANTINS	1.013
ITACAJÁ	995
SILVANÓPOLIS	951
COMBINADO	944
ARAGUAÇU	929
COLMÉIA	929
CARIRI DO TOCANTINS	911
FIGUEIRÓPOLIS	907
BABAÇULÂNDIA	884
TOCANTÍNIA	883
SANTA FÉ DO ARAGUAIA	839

Fonte: Centro de Informações Estratégicas da Vigilância em Saúde – CIEVS/TO

MUNICÍPIO	TOTAL
SÃO BENTO DO TOCANTINS	828
DOIS IRMÃOS DO TOCANTINS	812
DIVINÓPOLIS DO TOCANTINS	809
BARROLÂNDIA	797
ARAGUACEMA	767
DARCINÓPOLIS	736
ESPERANTINA	733
ALIANÇA DO TOCANTINS	728
SÍTIO NOVO DO TOCANTINS	706
AGUIARNÓPOLIS	679
FILADÉLFIA	668
BREJINHO DE NAZARÉ	660
SAMPAIO	651
BERNARDO SAYÃO	647
FÁTIMA	642
PALMEIRAS DO TOCANTINS	640
SÃO MIGUEL DO TOCANTINS	637
PEQUIZEIRO	624
CASEARA	618
ARAGUANÃ	583
SÃO SEBASTIÃO DO TOCANTINS	574
MURICILÂNDIA	569
ARAGOMINAS	567
MONTE DO CARMO	559
SÃO VALÉRIO	556
CRISTALÂNDIA	553
ITAGUATINS	550
CARRASCO BONITO	542
PARANÁ	540
PIUM	538
NAZARÉ	533
BANDEIRANTES DO TOCANTINS	520
ARAPOEMA	517
TABOÇÃO	517
COUTO MAGALHÃES	512
ITAPORÁ DO TOCANTINS	510
PALMEIRANTE	500
ITAPIRATINS	478
RIO DOS BOIS	470
NOVA ROSALÂNDIA	451

MUNICÍPIO	TOTAL
SANTA MARIA DO TOCANTINS	447
DUERÉ	436
CONCEIÇÃO DO TOCANTINS	433
MARIANÓPOLIS DO TOCANTINS	426
NOVO ACORDO	418
RIACHINHO	415
SANDOLÂNDIA	411
PAU D'ARCO	407
PONTE ALTA DO BOM JESUS	407
APARECIDA DO RIO NEGRO	392
CAMPOS LINDOS	390
MAURILÂNDIA DO TOCANTINS	366
GOIANORTE	362
PRAIA NORTE	358
SANTA ROSA DO TOCANTINS	354
PRESIDENTE KENNEDY	345
SANTA RITA DO TOCANTINS	336
PINDORAMA DO TOCANTINS	323
RECURSOLÂNDIA	319
ABREULÂNDIA	318
RIO SONO	318
SUCUPIRÁ	313
TALISMÃ	296
JAÚ DO TOCANTINS	295
LAGOA DO TOCANTINS	294
SANTA TEREZA DO TOCANTINS	286
AURORA DO TOCANTINS	279
PUGMIL	276
CARMOLÂNDIA	275
NOVO JARDIM	275
BRASILÂNDIA DO TOCANTINS	252

MUNICÍPIO	TOTAL
PIRAQUÊ	240
ALMAS	239
ANGICO	237
CENTENÁRIO	217
SÃO SALVADOR DO TOCANTINS	215
LUZINÓPOLIS	208
TUPIRAMA	208
MATEIROS	203
TUPIRATINS	197
SANTA TEREZINHA DO TOCANTINS	196
PORTO ALEGRE DO TOCANTINS	194
CHAPADA DA NATIVIDADE	189
LAJEADO	186
CHAPADA DE AREIA	181
LAVANDEIRA	179
BOM JESUS DO TOCANTINS	175
RIO DA CONCEIÇÃO	175
MONTE SANTO DO TOCANTINS	172
TAIPAS DO TOCANTINS	169
IPUEIRAS	168
BARRA DO OURO	167
CRIXÁS DO TOCANTINS	163
SÃO FÉLIX DO TOCANTINS	162
NOVO ALEGRE	157
JUARINA	156
LIZARDA	155
OLIVEIRA DE FÁTIMA	147
CACHOEIRINHA	128
TOTAL	220.372

NOTIFICAÇÕES PARA COVID-19

TABELA 3. Distribuição dos óbitos confirmados acumulados da COVID-19, segundo município de residência, TOCANTINS.

MUNICÍPIO	TOTAL	MUNICÍPIO	TOTAL
PALMAS	623	FILADÉLFIA	9
ARAGUAÍNA	515	PRAIA NORTE	9
GURUPI	268	RIACHINHO	9
PORTO NACIONAL	207	SANDOLÂNDIA	9
PARAÍSO DO TOCANTINS	178	SÃO BENTO DO TOCANTINS	9
COLINAS DO TOCANTINS	157	SÍTIO NOVO DO TOCANTINS	9
GUARÁI	78	BABAÇULÂNDIA	8
ARAGUATINS	67	BANDEIRANTES DO TOCANTINS	8
FORMOSO DO ARAGUAIA	65	COUTO MAGALHÃES	8
MIRANORTE	58	TABOCÃO	8
MIRACEMA DO TOCANTINS	53	PALMEIRANTE	8
NOVA OLINDA	48	PARANÁ	8
TOCANTINÓPOLIS	47	PAU D'ARCO	8
DIANÓPOLIS	36	PIUM	8
XAMBIOÁ	33	RIO DOS BOIS	8
AUGUSTINÓPOLIS	32	SÃO SEBASTIÃO DO TOCANTINS	8
TAGUATINGA	31	BARRA DO OURO	7
COLMÉIA	29	CENTENÁRIO	7
PALMEIRÓPOLIS	29	GOIANORTE	7
PEDRO AFONSO	29	LAGOA DO TOCANTINS	7
ANANÁS	27	NAZARÉ	7
ALVORADA	26	NOVO ALEGRE	7
LAGOA DA CONFUSÃO	24	PRESIDENTE KENNEDY	7
NATIVIDADE	24	RECURSOLÂNDIA	7
SILVANÓPOLIS	23	SANTA ROSA DO TOCANTINS	7
PEIXE	22	SANTA TEREZA DO TOCANTINS	7
ALIANÇA DO TOCANTINS	21	ABREULÂNDIA	6
ARAGUAÇU	21	AURORA DO TOCANTINS	6
AXIXÁ DO TOCANTINS	21	BRASILÂNDIA DO TOCANTINS	6
BURITI DO TOCANTINS	21	CARMOLÂNDIA	6
BARROLÂNDIA	20	CARRASCO BONITO	6
DOIS IRMÃOS DO TOCANTINS	20	MONTE SANTO DO TOCANTINS	6
ESPERANTINA	20	NOVO ACORDO	6
CARIRI DO TOCANTINS	18	PALMEIRAS DO TOCANTINS	6
WANDERLÂNDIA	18	PINDORAMA DO TOCANTINS	6
BREJINHO DE NAZARÉ	17	ALMAS	5
CRISTALÂNDIA	17	ANGICO	5
FIGUEIRÓPOLIS	17	SANTA TEREZINHA DO TOCANTINS	5
GOIATINS	17	CAMPOS LINDOS	4
PONTE ALTA DO TOCANTINS	17	IPUEIRAS	4
ARAGUANÃ	16	ITAPIRATINS	4
COMBINADO	16	LAJEADO	4
ITACAJÁ	16	LIZARDA	4
ITAGUATINS	16	MAURILÂNDIA DO TOCANTINS	4
SÃO MIGUEL DO TOCANTINS	16	SÃO SALVADOR DO TOCANTINS	4
ARAGUACEMA	15	BOM JESUS DO TOCANTINS	3
CASEARA	14	CHAPADA DE AREIA	3
SÃO VALÉRIO	14	ITAPORÃ DO TOCANTINS	3
AGUIARNÓPOLIS	13	RIO SONO	3
APARECIDA DO RIO NEGRO	13	SANTA MARIA DO TOCANTINS	3
ARRAIAS	13	SUCUPIRA	3
BERNARDO SAYÃO	13	TUPIRATINS	3
JAÚ DO TOCANTINS	13	CACHOEIRINHA	2
MARIANÓPOLIS DO TOCANTINS	13	CHAPADA DA NATIVIDADE	2
NOVA ROSALÂNDIA	13	JUARINA	2
SANTA FÉ DO ARAGUAIA	13	LUZINÓPOLIS	2
TOCANTÍNIA	13	MURICILÂNDIA	2
ARAPOEMA	12	NOVO JARDIM	2
CONCEIÇÃO DO TOCANTINS	12	PORTO ALEGRE DO TOCANTINS	2
DÁRCINÓPOLIS	12	PUGMIL	2
MONTE DO CARMO	12	RIO DA CONCEIÇÃO	2
PEQUIZEIRO	12	SANTA RITA DO TOCANTINS	2
ARAGOMINAS	11	SÃO FÉLIX DO TOCANTINS	2
FÁTIMA	11	TALISMÃ	2
DIVINÓPOLIS DO TOCANTINS	10	TUPIRAMA	2
DUERÉ	10	OLIVEIRA DE FÁTIMA	1
PONTE ALTA DO BOM JESUS	10	PIRAQUÊ	1
SAMPAIO	10		
		TOTAL	3.706

Fonte: Centro de Informações Estratégicas da Vigilância em Saúde – CIEVS/TO

DETALHES DOS NOVOS ÓBITOS

1. Homem, 83 anos, residente em Ponte Alta do Bom Jesus. Comorbidades: insuficiência renal crônica e hipertensão. Óbito em 27/08/21 no Hospital Geral de Palmas.
2. Mulher, 74 anos, residente em Nova Rosalândia. Comorbidade: hipertensão. Óbito em 27/08/21 no Hospital Regional de Paraíso do Tocantins.

O DETALHAMENTO DOS CASOS ACUMULADOS PODEM SER ACESSADOS NO SITE DA SECRETARIA DA SAÚDE
integra.saude.to.gov.br/covid19

OBSERVAÇÕES:

O Estado possui uma plataforma onde todos podem acompanhar os números da Covid-19 no Tocantins: <http://coronavirus.to.gov.br>

A Secretaria de Estado da Saúde (SES) esclarece que o banco de dados do Estado é dinâmico, em virtude do fechamento das investigações epidemiológicas, que alteram principalmente locais de residência dos casos positivos, trazendo modificações diárias no acumulado dos municípios e no total geral do Estado.

Os dados consolidados neste boletim são referentes às notificações recebidas no último dia, que podem abordar resultados diagnosticados em dias anteriores e notificados posteriormente ao Cievs Estadual. Para manter a credibilidade dos dados contabilizados, os gráficos apresentam a distribuição de novos casos de acordo com a data do diagnóstico e não sua notificação, por parte dos municípios. Em cada edição, o boletim apresenta a distribuição dos novos casos também por este critério.

Todas as informações que constam no boletim são provenientes dos sistemas oficiais do Ministério da Saúde alimentados pelos municípios:

Sistema Gerenciador de Ambiente Laboratorial (GAL) é o sistema utilizado pelos municípios para cadastro das mostras que serão encaminhadas ao Lacen para realização dos exames.

E-SUS-VE é a ferramenta de registro de notificação de casos suspeitos da Covid-19.

SIVEP-Gripe, é o Sistema de Informação da Vigilância Epidemiológica da Gripe, utilizado para notificação dos casos de Síndrome Respiratória Aguda Grave (SRAG) em unidades hospitalares e unidades de Pronto Atendimento (UPA).

SIM é o sistema de Informação sobre mortalidade, desenvolvido pelo Ministério da Saúde para unificação dos dados sobre óbitos no país.

Considerando o aumento recente de casos positivos que tem demandado tempo excessivo para confirmação de residências junto aos municípios, o Estado prevê o preenchimento correto de informações nas plataformas que serão utilizadas para consolidação dos boletins diários e a atualização da residência nos cartões SUS utilizado nos cadastros dos sistemas.

O Estado não irá confirmar residências junto aos municípios, estes devem ficar atentos aos dados informados nos Boletins Epidemiológicos diários, nos sistemas de notificação e cadastros de exames no Lacen.

Qualquer divergência deverá ser informada ao Cievs/COE do Estado que fará as correções nos próximos boletins.

Os dados contidos no boletim são consolidados com resultados de exames realizados no Lacen e notificações recebidas dos municípios até as 23:59h do último dia.